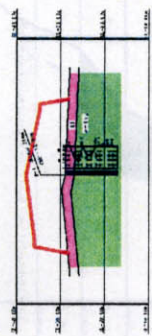
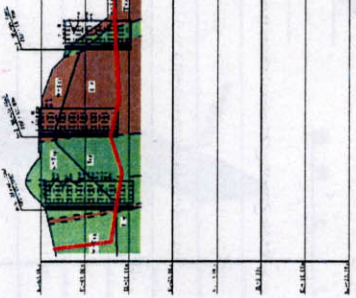


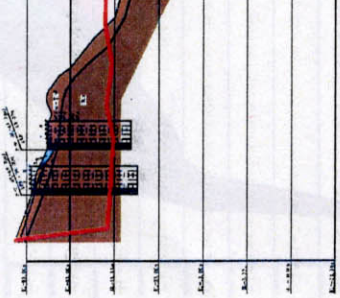
D - D' 断面



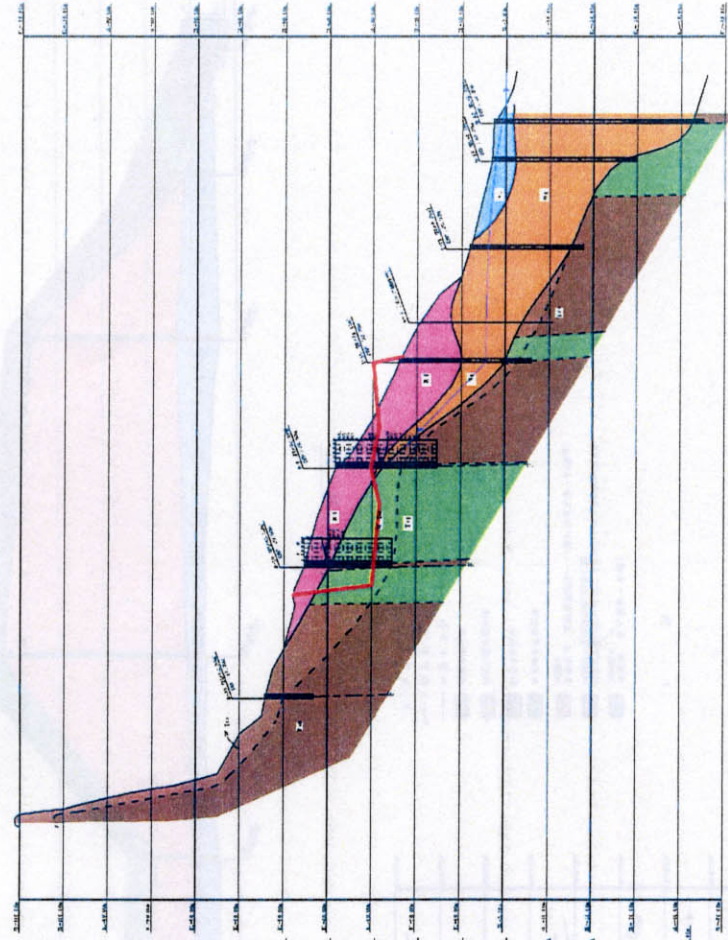
E - E' 断面



F - F' 断面



G - G' 断面



凡 例

- ① 河川
- ② 堤防
- ③ 河川
- ④ 河川
- ⑤ 河川
- ⑥ 河川
- ⑦ 河川
- ⑧ 河川
- ⑨ 河川
- ⑩ 河川
- ⑪ 河川
- ⑫ 河川
- ⑬ 河川
- ⑭ 河川
- ⑮ 河川
- ⑯ 河川
- ⑰ 河川
- ⑱ 河川
- ⑲ 河川
- ⑳ 河川
- ㉑ 河川
- ㉒ 河川
- ㉓ 河川
- ㉔ 河川
- ㉕ 河川
- ㉖ 河川
- ㉗ 河川
- ㉘ 河川
- ㉙ 河川
- ㉚ 河川
- ㉛ 河川
- ㉜ 河川
- ㉝ 河川
- ㉞ 河川
- ㉟ 河川
- ㊱ 河川
- ㊲ 河川
- ㊳ 河川
- ㊴ 河川
- ㊵ 河川
- ㊶ 河川
- ㊷ 河川
- ㊸ 河川
- ㊹ 河川
- ㊺ 河川
- ㊻ 河川
- ㊼ 河川
- ㊽ 河川
- ㊾ 河川
- ㊿ 河川

図-6.7.1(9) 推定地形断面図 (その2)