




海浜に面した琉球石灰岩の下部から浸出

海岸線は岩盤で、浸出水は確認されなかった。

海浜は、サンゴ片混じりの砂質で、20cm程度掘ると浸出水が確認できる。

海岸線は、岩盤で、浸出水は確認されなかった。

海浜は、サンゴ片混じりの砂質で、20cm程度掘ると浸出水が確認できる。

-  : 事業実施区域
-  : 浸出水確認範囲
-  : 浸出水未確認範囲

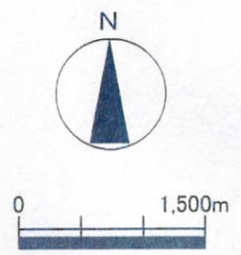


図-6.6.1(2) 浸出水の確認位置の概要