







 : 事業実施区域     
  : 航空障害灯予定地

水の濁り		SPSS		降雨量
	平常時、降雨時 St. A～H		霧川・通路川 St. A～H	 真栄里ダム
	降雨時 St. 1～4		排水路 St. 1～3	
	流量観測 St. H		宮良川 St. 4	


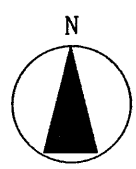


図-6.5.1.1(1) 水の濁り及びSPSS調査地点