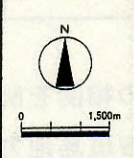
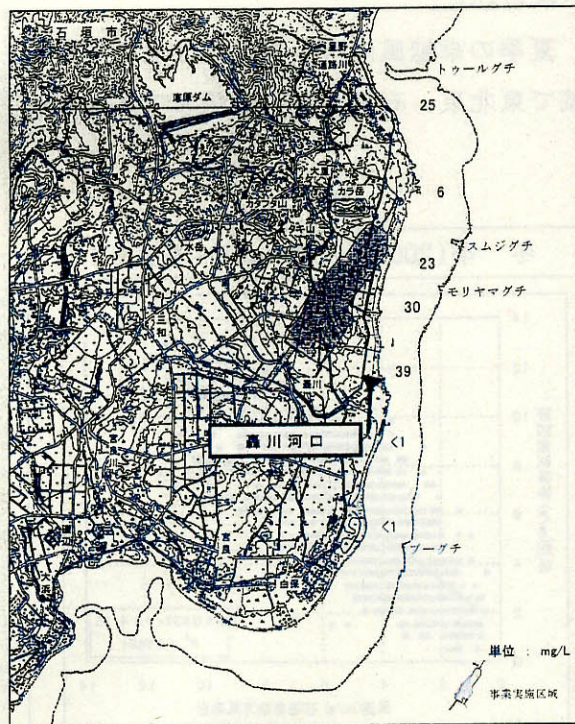
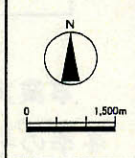




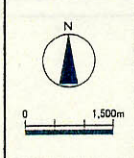
<調査時期の情報>
 調査時期：平成13年09月7日
 調査時間：07:00~08:30
 調査時潮汐：上げ潮（中潮）
 調査時風向・風速：N・5m/s
 調査時期降水量
 日降水量：130mm(09/06)
 時間最大降水量：19.5mm(09/06 07:00)
 その他：台風16号発生後



<調査時期の情報>
 調査時期：平成14年10月19日
 調査時間：15:00~16:00
 調査時潮汐：上げ潮（中潮）
 調査時風向・風速：NNW~NE・1~5m/s
 調査時期降水量
 日降水量：118mm(10/19)
 時間最大降水量：33.5mm(10/19 09:00)
 その他：前線通過



<調査時期の情報>
 調査時期：平成14年10月30日
 調査時間：11:00~12:00
 調査時潮汐：上げ潮（小潮）
 調査時風向・風速：NNW・0~2m/s
 調査時期降水量
 日降水量：256.5mm(10/30)
 時間最大降水量：67.5mm(10/30 02:00)
 その他：前線通過



<調査時期の情報>
 調査時期：平成15年6月7日
 調査時間：13:00~14:00
 調査時潮汐：下げ潮（大潮）
 調査時風向・風速：SSW~SW・1~4m/s
 調査時期降水量
 日降水量：207.0mm(06/07)
 時間最大降水量：32.0mm(06/07 09:00)
 その他：前線通過

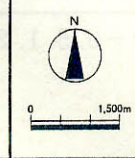


図-6.5.1.2(5) SSの水平分布（降雨時：日降水量100mm以上の調査時期）